



NÁVRHOVÁ ČÁST

1_LOKALITA SEVER

2_LOKALITA JIH

3_LOKALITA VÝCHOD



SEVER

- S1_VEŘEJNÝ PARK - PÁS ZELENĚ
- S2_PŘEDPOLÍ ZŠ J. A. KOMENSKÉHO
- S3_VNITROBLOKY UL. SELICHAROVA
- S4_HŘIŠTĚ U VŠ KOLEJÍ J. PALACHA
- S5_VEŘEJNÝ PROSTOR - ZELENĚ

SEVER

MORAVSKÉ PŘEDMĚSTÍ HRADEC KRÁLOVÉ

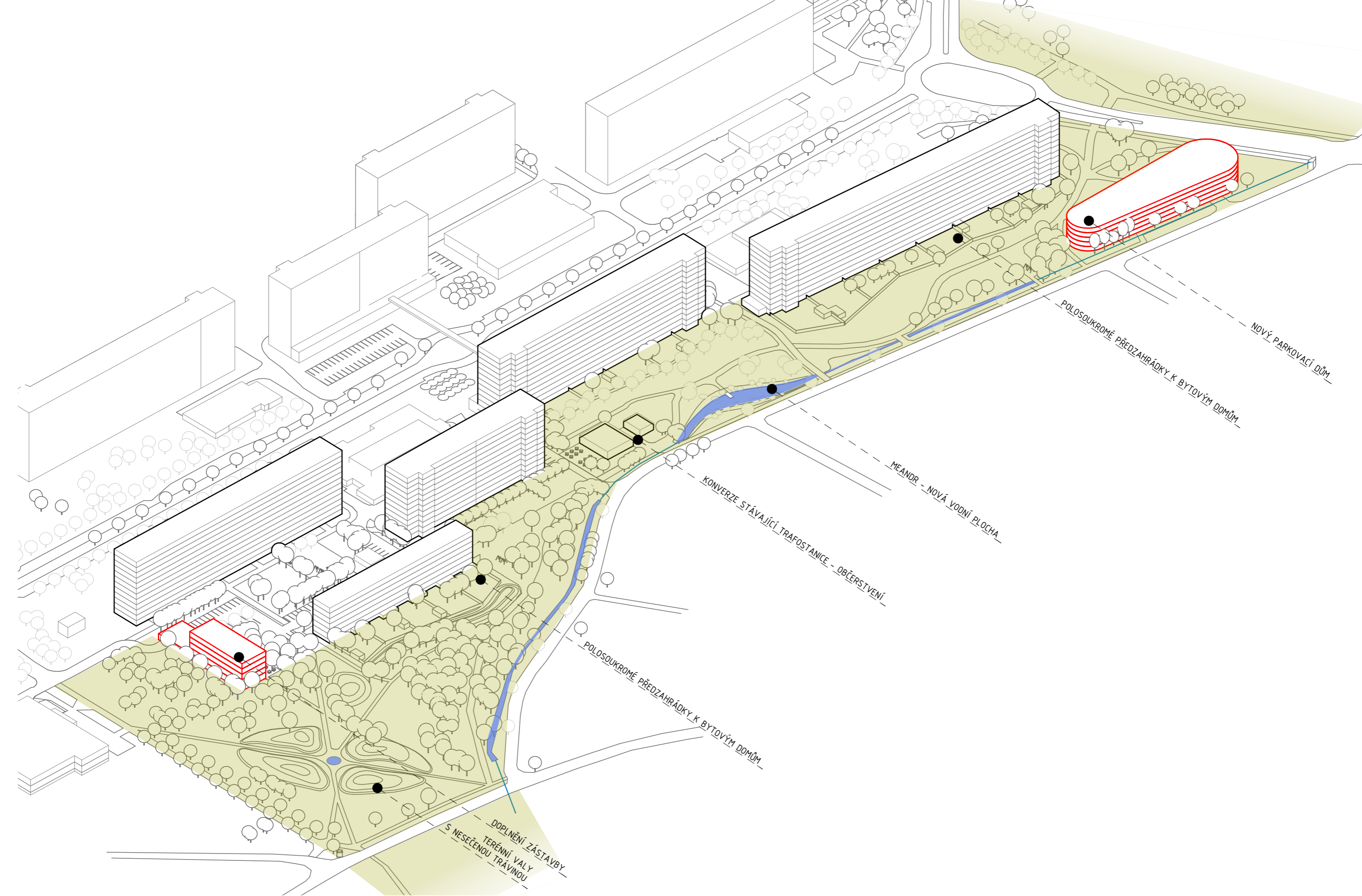
- S0.A REGENERACE BENEŠOVY TŘÍDY - ETAPA 3. A 4.
- S0.B REGENERACE BENEŠOVY TŘÍDY - 1. ETAPA (REALIZOVÁNO)
- S0.C REGENERACE BENEŠOVY TŘÍDY - ETAPA 3. A 5.
- S0.D ÚPRAVA ZELENĚ V SÍDLIŠTI KEJZLAROVA / MANDYSOVA / BENEŠOVA - ČÁST 1 A 2
- S0.E ÚPRAVA ZELENĚ V SÍDLIŠTI KEJZLAROVA / MANDYSOVA / BENEŠOVA - ČÁST 2 A 3
- S0.F ÚPRAVA ZELENĚ V SÍDLIŠTI KEJZLAROVA / MANDYSOVA / BENEŠOVA - ČÁST 2 A 3
- S1.A VEŘEJNÝ PARK - PÁS ZELENĚ SEVER
- S1.B PÁS ZELENĚ STŘED 1
- S1.C PÁS ZELENĚ STŘED 2
- S1.D PARKOVACÍ DŮM - PÁS ZELENĚ STŘED
- S2 PŘEDPOLÍ ZŠ J. A. KOMENSKÉHO
- S3 VNITROBLOKY UL. MANDYSOVA / SELICHAROVA
- S4 HŘIŠTĚ U VŠ KOLEJÍ J. PALACHA / PARKOVIŠTĚ OC ALBERT
- S5 VEŘEJNÝ PROSTOR - ZELENĚ





LOKALITA S1

HRADEC KRÁLOVÉ - MORAVSKÉ PŘEDMĚSTÍ





LOKALITA S1.A

HRADEC KRÁLOVÉ - MORAVSKÉ PŘEDMĚSTÍ





DOMEČKOVÁ

HRADECKÁ

NA POTOC

NA JEZÍRKÁCH

PS2

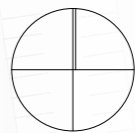
7NP

12NP

12NP

ST.A

1:1000



0 10 20 50



KAPLIČKA

ČÁST VOLNĚ ROSTOUCÍ, NESEČENÉ LOUKY

DISC GOLF

VJEZD DO PODZEMNÍCH GARÁŽÍ

KŘÍŽENÍ CEST - VODNÍ ZRCADLO

NOVÁ ZÁSTAVBA - UZAVŘENÍ VNITROBLOKU, MOŽNOST OBČERSTVENÍ, KAVÁRNY, POSEZENÍ

POSEZENÍ + ŠACHOVÉ STOLKY

STÁVAJÍCÍ TERÉNNÍ NÁSYP

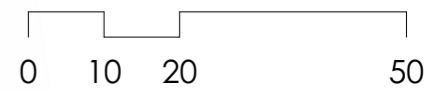
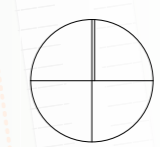
NAVRHOVANÝ TERÉNNÍ NÁSYP

PŘEDZAHŘÁDKY

HERNÍ PRVKY PRO SENIORY - PETANQUE, VENKOVNÍ ŠACHY

STÁVAJÍCÍ DĚTSKÉ HRŠTĚ

POZN.:
 Návrh nového objektu ve výkresu je ilustrativní možností, která bude více rozpracována v další fázi návrhu. Výška, fasáda a tvar jsou předmětem konkrétního navazujícího návrhu. Objekt by měl dotvářet stávající blok budov, zahrnovat garáže v 1.PP a 1.NP, služby a OV v 1.NP a bydlení ve vyšších podlažích. Celková podlažnost by neměla přesáhnout 7 NP.



1:1000

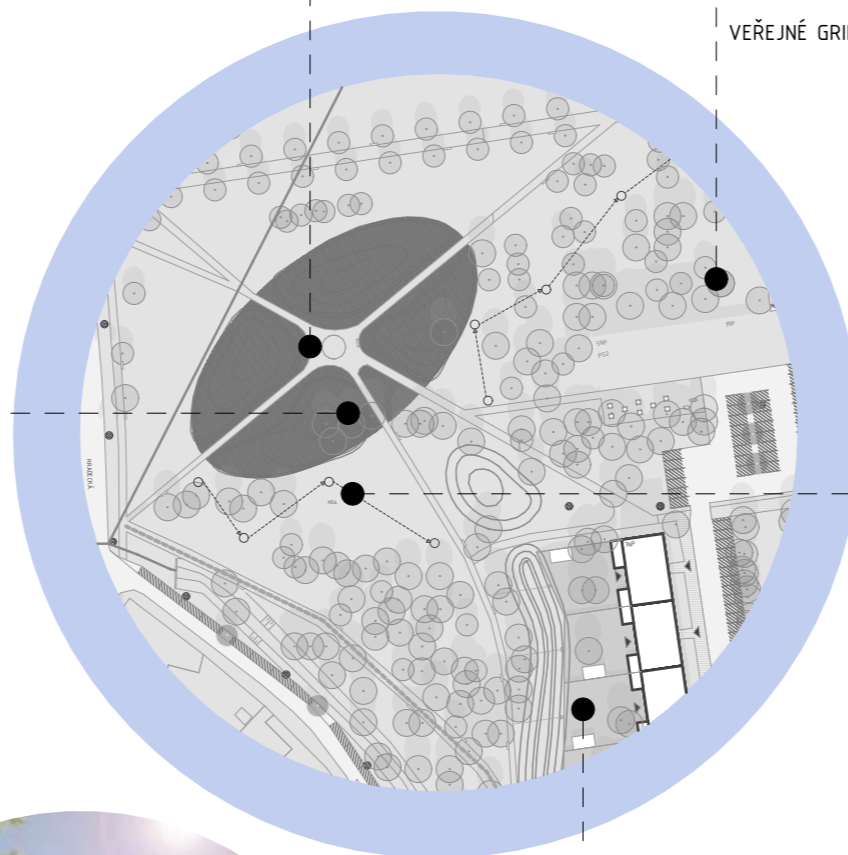


VODNÍ ZRCADLO

VEŘEJNÉ GRILLPOINTY



DIVOKÁ TRÁVA



DISCGOLF

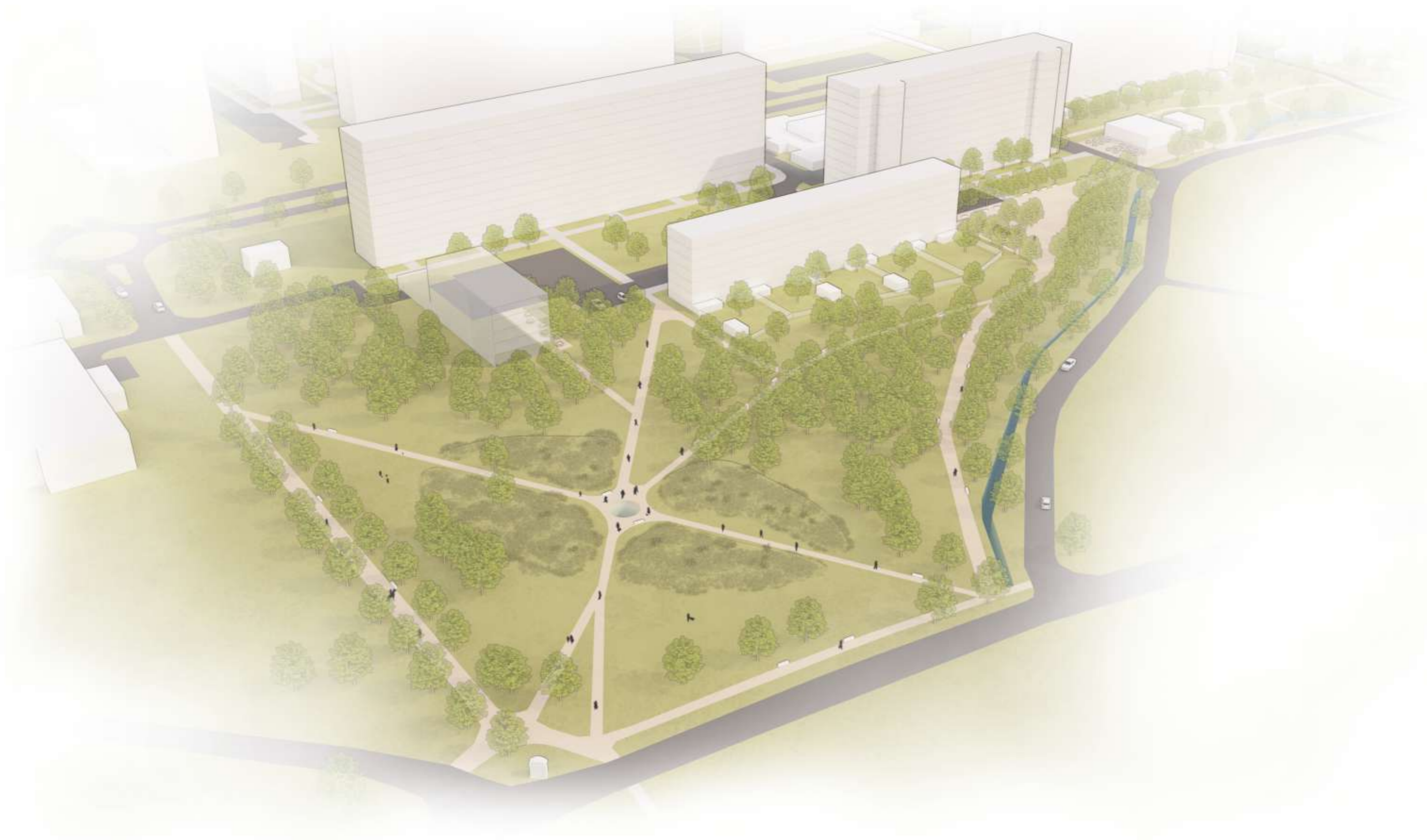


PŘEDZAHŘÁDKY
TERASY
SOUKROMÉ PROSTORY K
PANELOVÝM DOMŮM







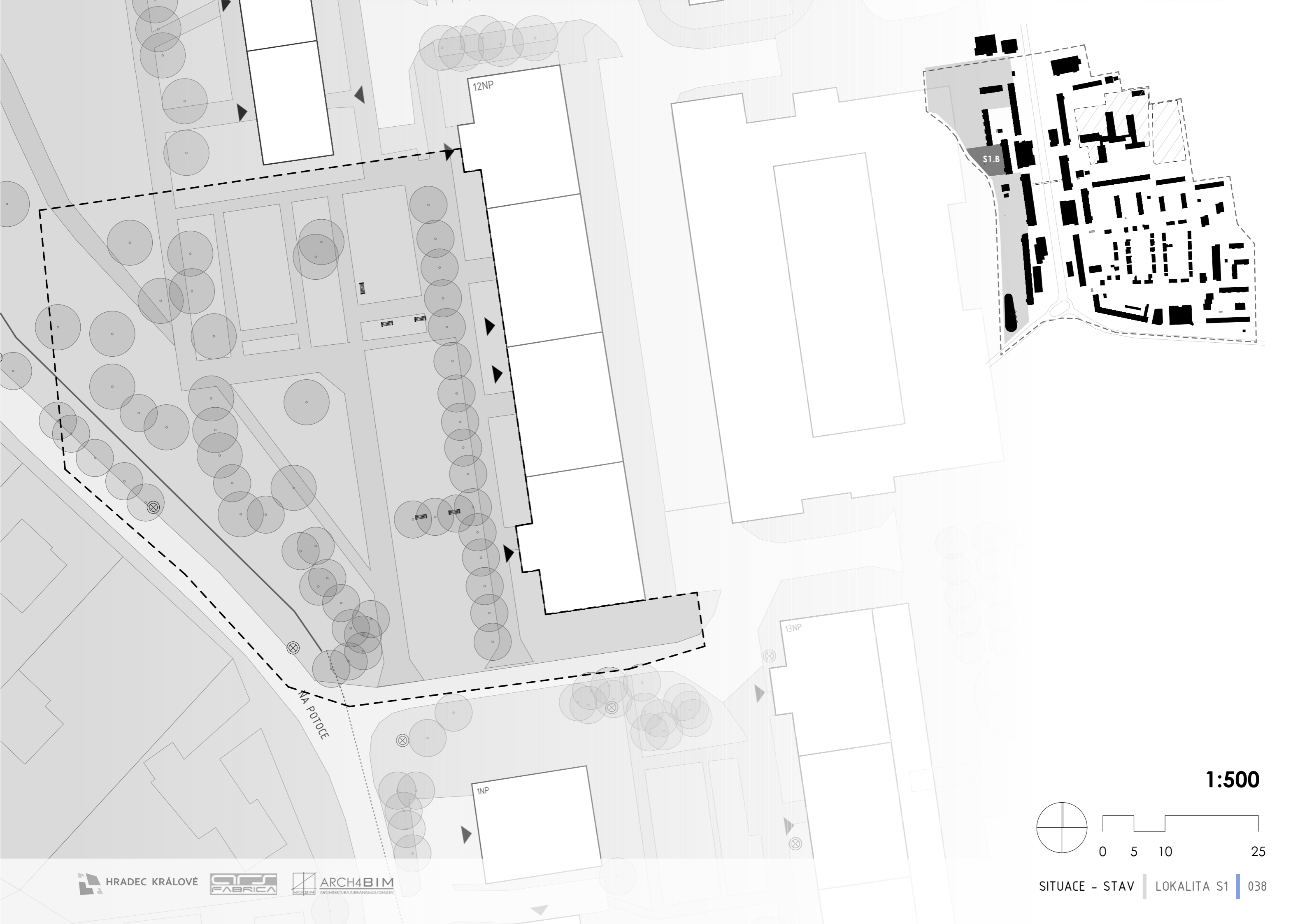




LOKALITA S1.B

HRDEC KRÁLOVÉ - MORAVSKÉ PŘEDMĚSTÍ





12NP

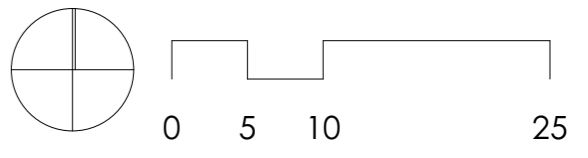
S1.B

13NP

1NP

NA POTOC

1:500





PROSTOR K POSEZENÍ S MLATOVÝM POVRCHEM

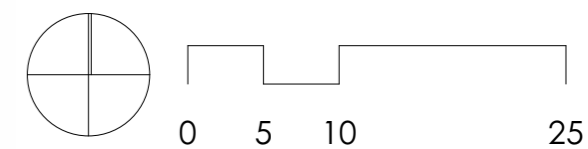
NOVÁ PARKOVACÍ MÍSTA

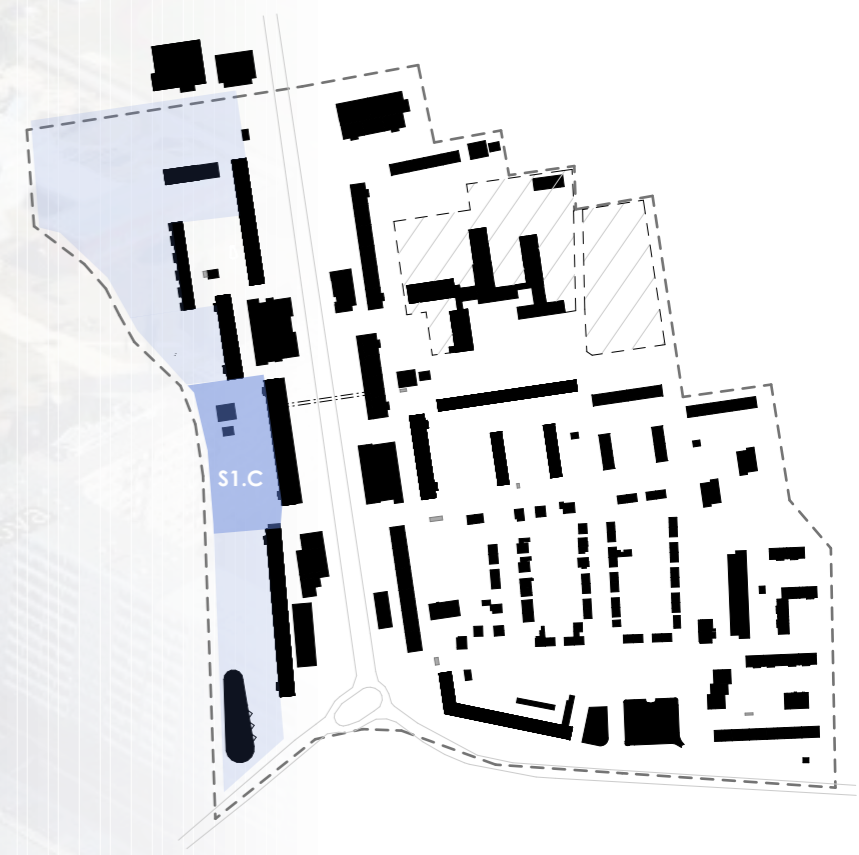
DĚTSKÉ HŘIŠTĚ

VENKOVNÍ POSILOVNA

VOLEJBALOVÁ HŘIŠTĚ - NOVÝ POVRCH

1:500





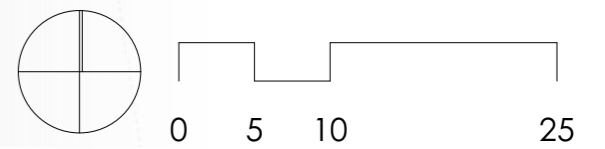
LOKALITA S1.C

HRDEC KRÁLOVÉ - MORAVSKÉ PŘEDMĚSTÍ





1:500



PARKOVIŠTĚ PRO NÁVŠTĚVNÍKY RESTAURACE

ŠACHOVÉ STOLKY

PŘEDZAHŘÁDKY

STANICE VÝMĚNY TEPLA + TRAFOSTANICE
KONVERZE NA OBČERSTVENÍ / RESTAURACI S VENKOVNÍ TERASOU

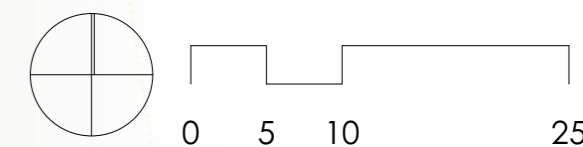


BOULDER STĚNA

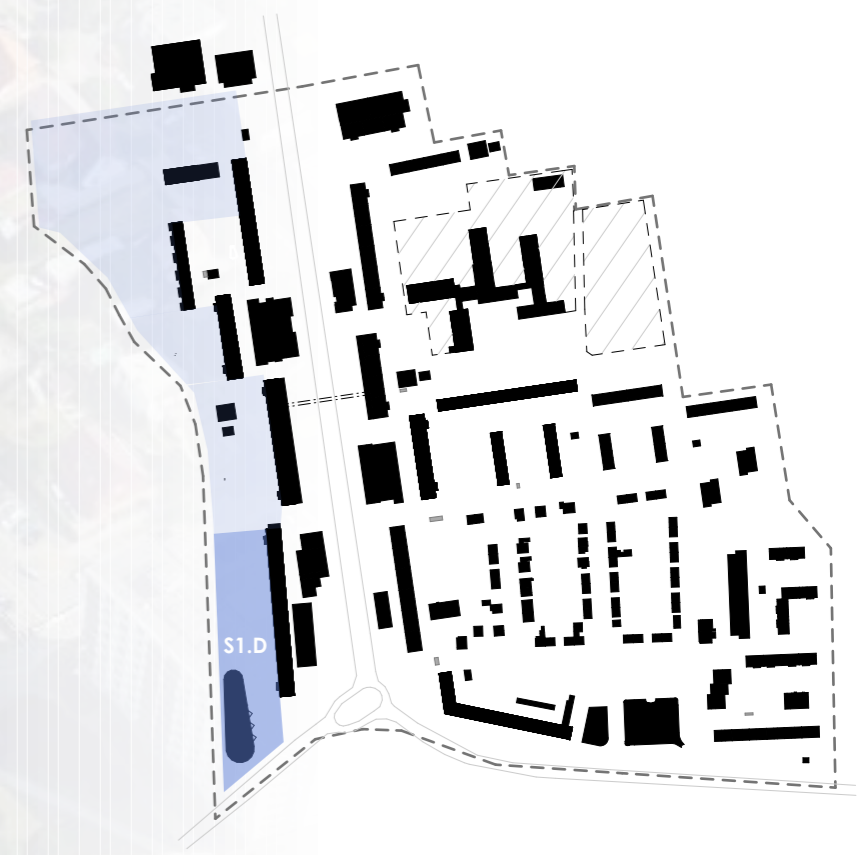
MOLO

VYTVOŘENÍ MEANDRU POTOKA + ROZLITÍ DO MENŠÍ VODNÍ PLOCHY

1:500



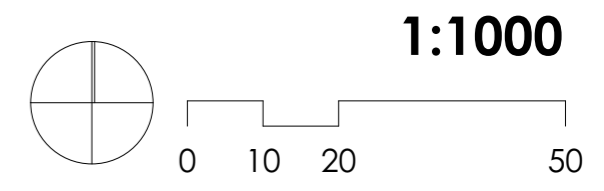
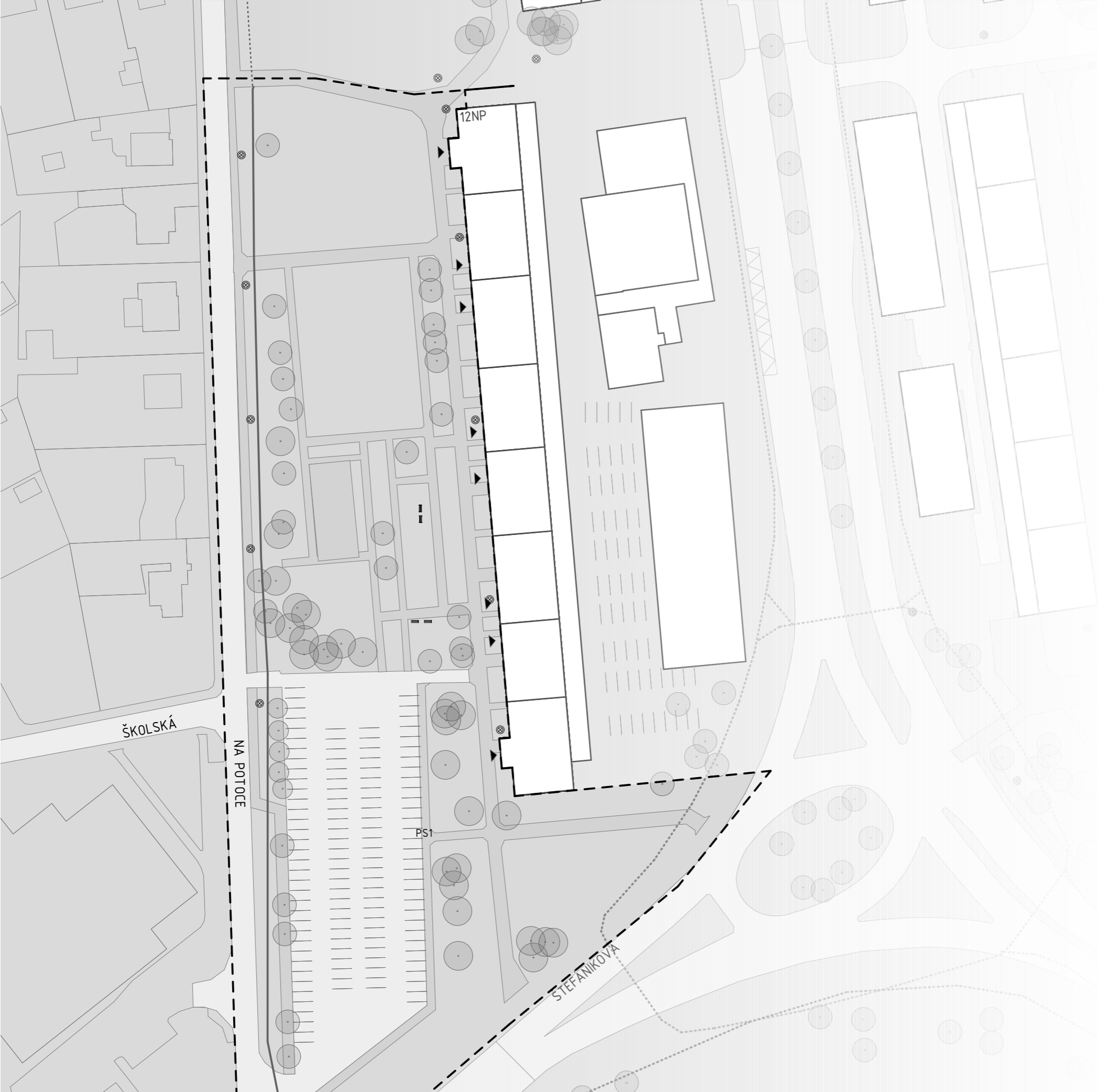




LOKALITA S1.D

HRDEC KRÁLOVÉ - MORAVSKÉ PŘEDMĚSTÍ







MEANDRY - ZMĚNA KORYTA STÁVAJÍCÍHO POTOKA

PŘEDZAHŘÁDKY

NOVÉ MULTIFUNKČNÍ HŘIŠTĚ OHRAZENÉ 40x20m

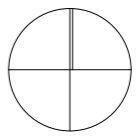
STÁVAJÍCÍ DĚTSKÉ HŘIŠTĚ

NOVÝ PARKOVACÍ DŮM

MULTIFUNKČNÍ VYUŽITÍ - UMÍSTĚNÍ LEZECKÉ STĚNY

LÁVKA

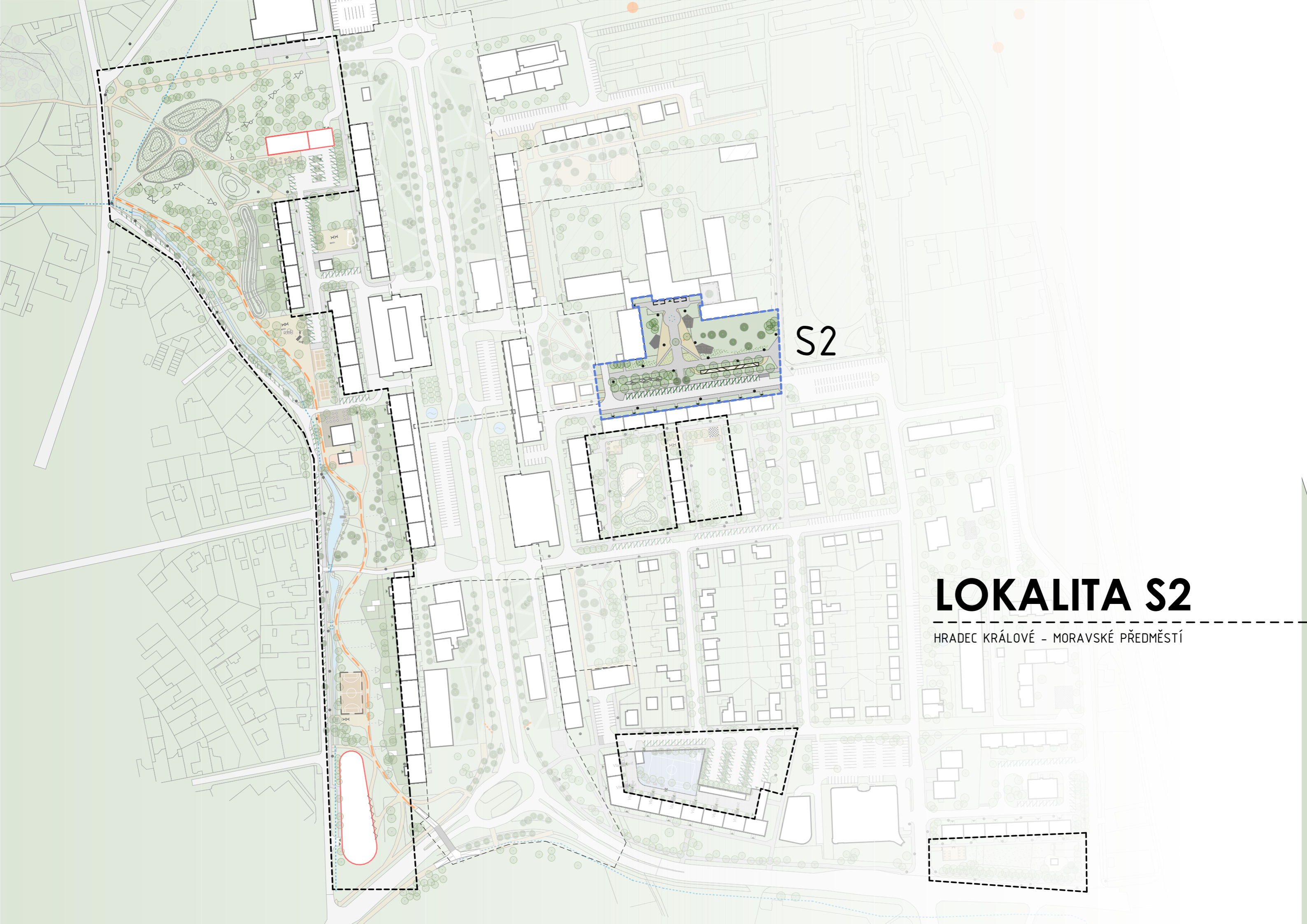
1:1000





LOKALITA S2

HRADEC KRÁLOVÉ - MORAVSKÉ PŘEDMĚSTÍ

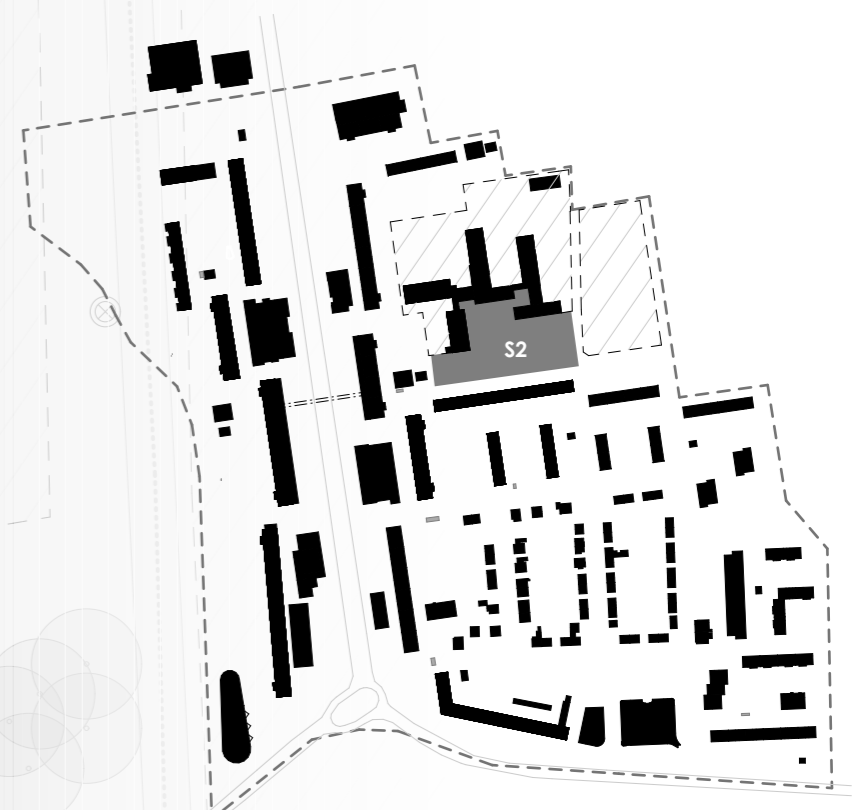
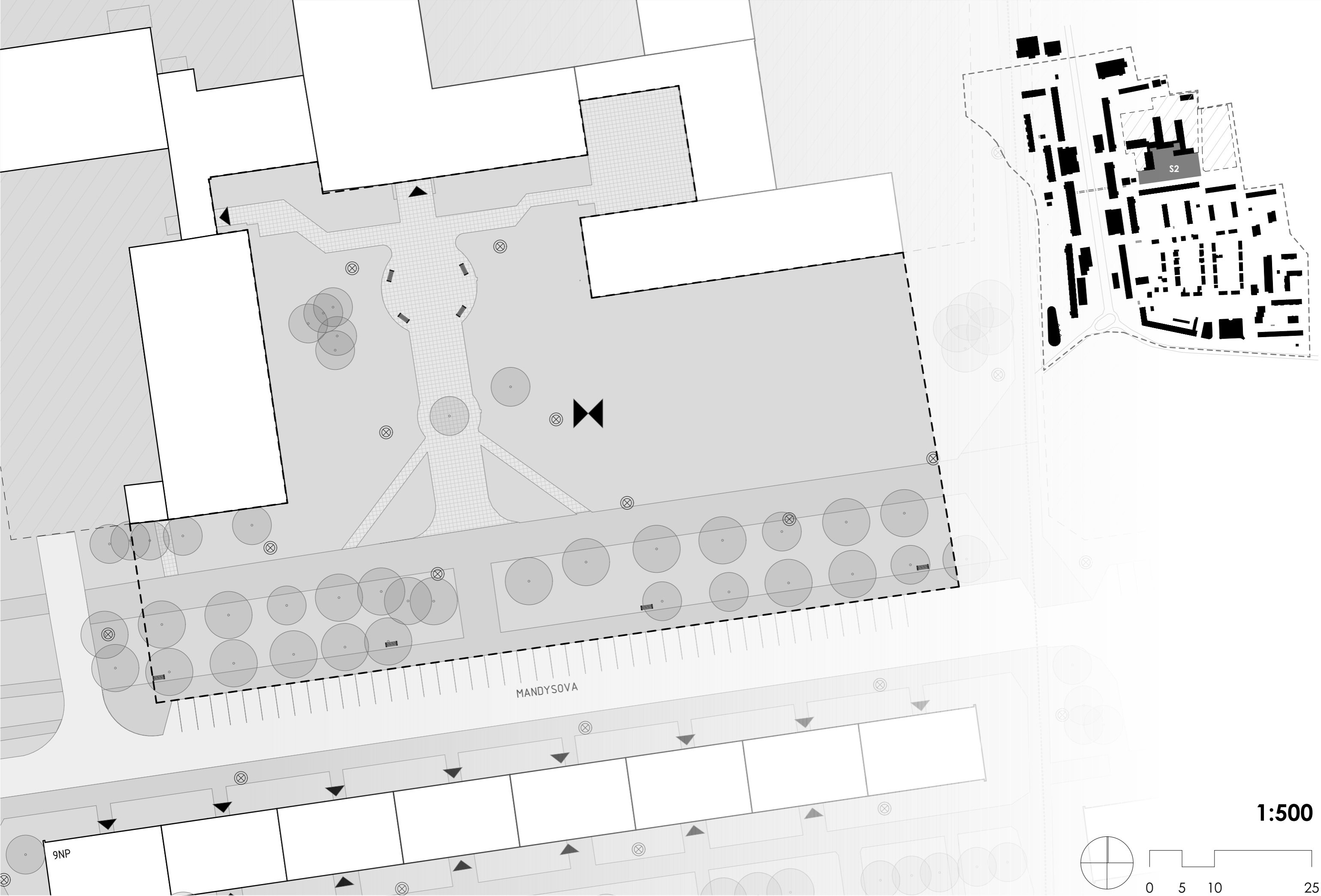


S2

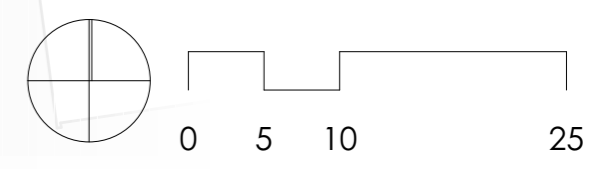
LOKALITA S2

HRDEC KRÁLOVÉ - MORAVSKÉ PŘEDMĚSTÍ





1:500



MANDYSOVA

9NP



STOJANY NA KOLA PŘED ŠKOLOU

VODNÍ PRVEK

NOVĚ VYSÁZENÉ STROMY

STÁVAJÍCÍ UMĚLECKÉ DÍLO

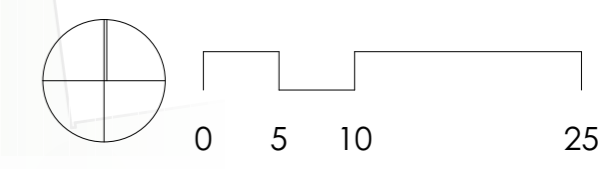
DŘEVĚNÉ SEDACÍ PRVKY

KVĚTNATÉ ZÁHONY
TRVALKOVÉ ZÁHONY

HRAČÍ PRVKY POD STROMY V ALEJI

HRAČÍ PRVKY POD STROMY V ALEJI

1:500

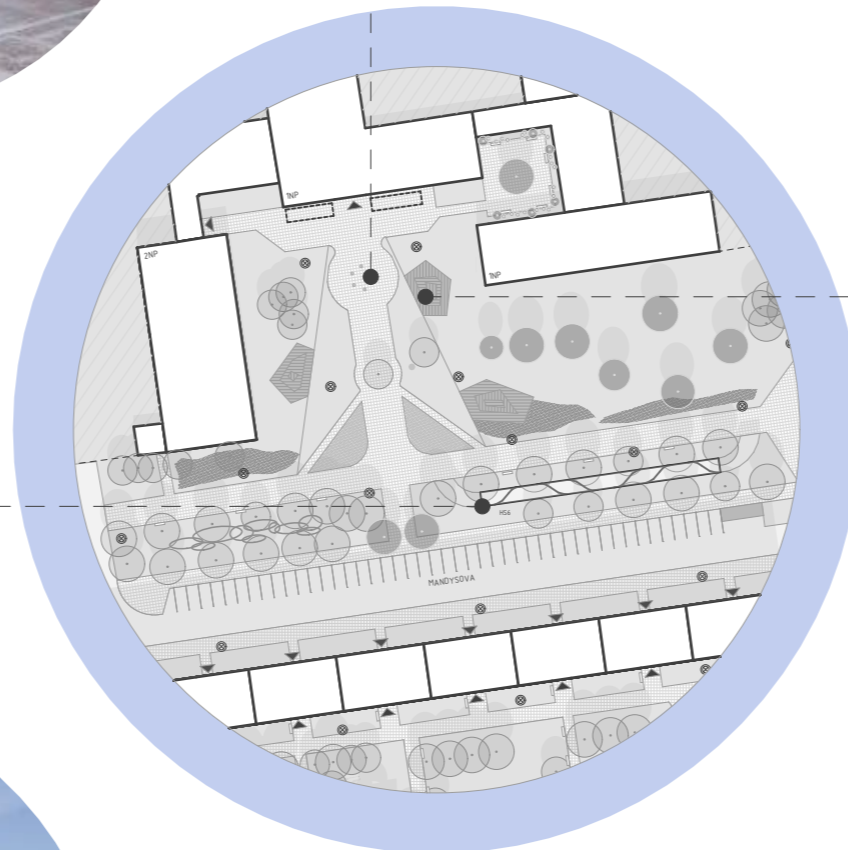




VODNÍ PRVEK




HRAČÍ PRVKY



SEDAČÍ PRVKY





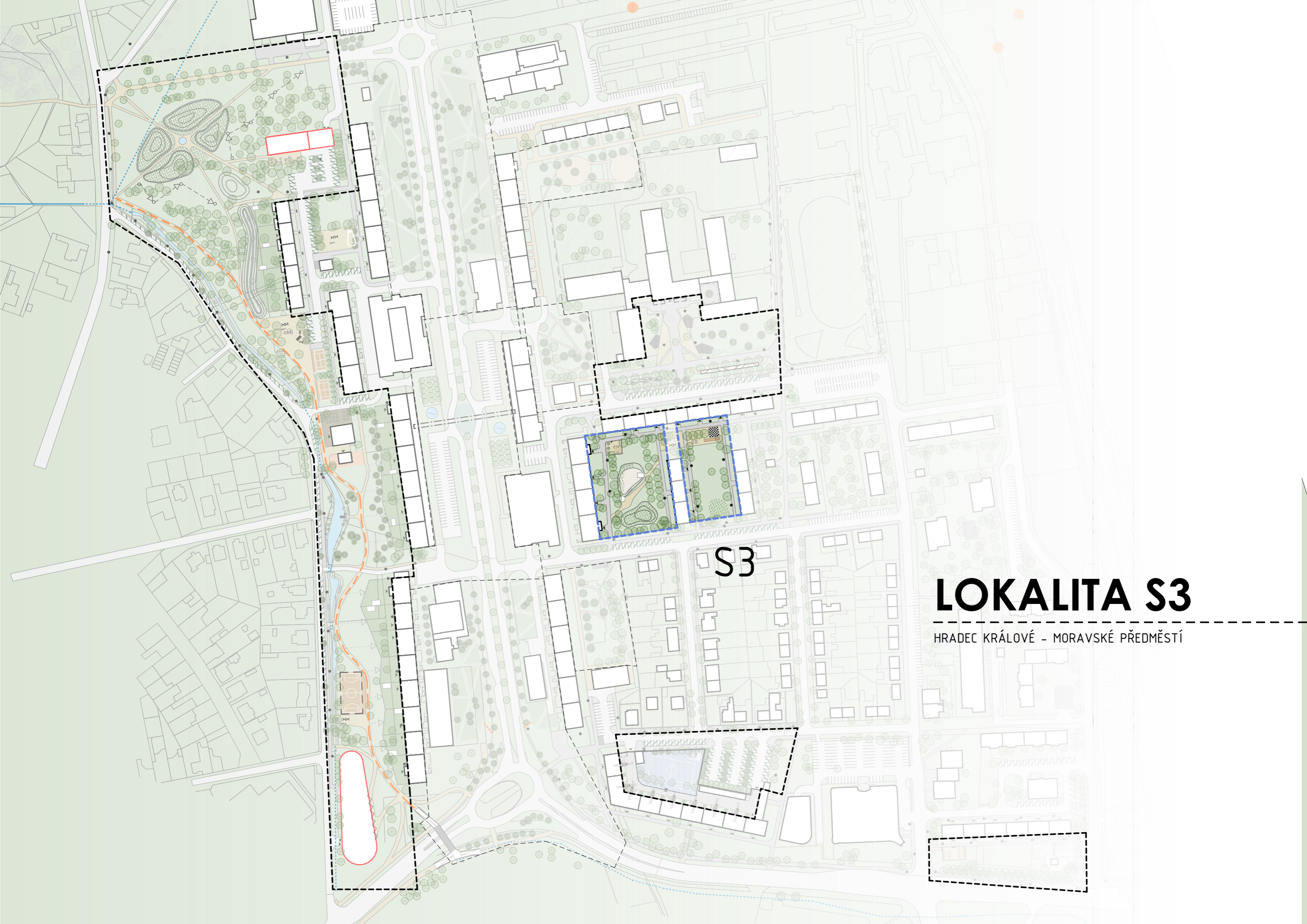


Mandysova

Selicharova

LOKALITA S3

HRADEC KRÁLOVÉ - MORAVSKÉ PŘEDMĚSTÍ



S3

LOKALITA S3

HRADEC KRÁLOVÉ - MORAVSKÉ PŘEDMĚSTÍ



MANDYSOVA

9NP

13NP

7NP

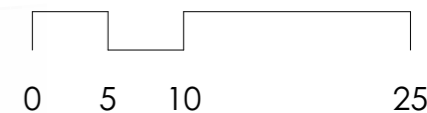
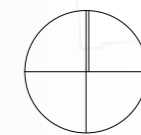
7NP

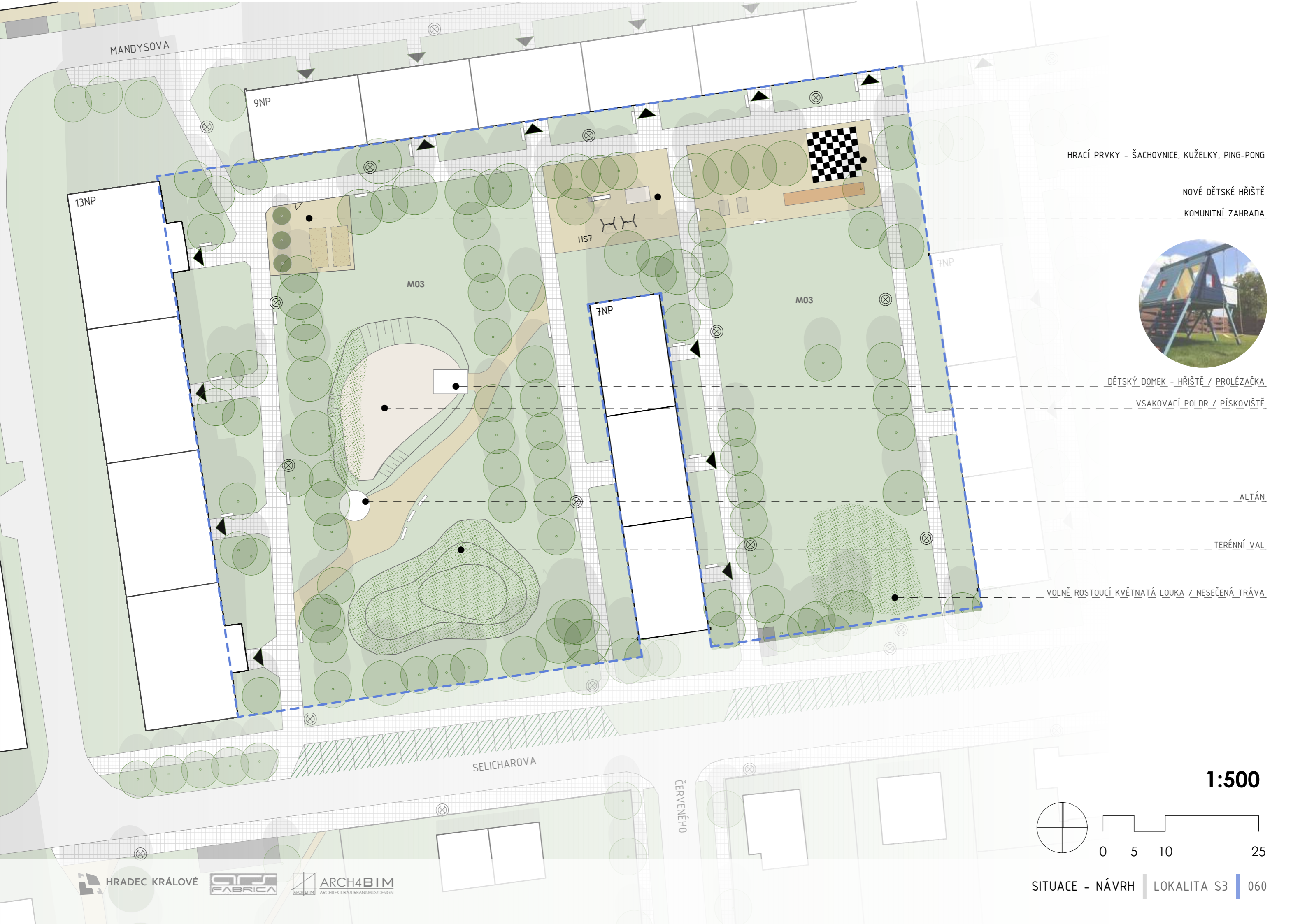
S3

SELICHAROVA

ČERVENÉHO

1:500





HRAČÍ PRVKY - ŠACHOVNICE, KUŽELKY, PING-PONG

NOVÉ DĚTSKÉ HŘIŠTĚ

KOMUNITNÍ ZAHRADA



DĚTSKÝ DOMEK - HŘIŠTĚ / PROLÉZAČKA

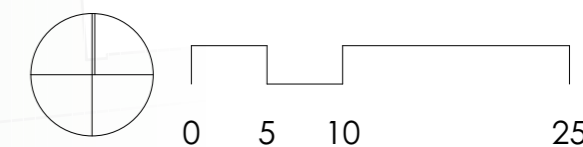
VSAKOVAČÍ POLDR / PÍSKOVIŠTĚ

ALTÁN

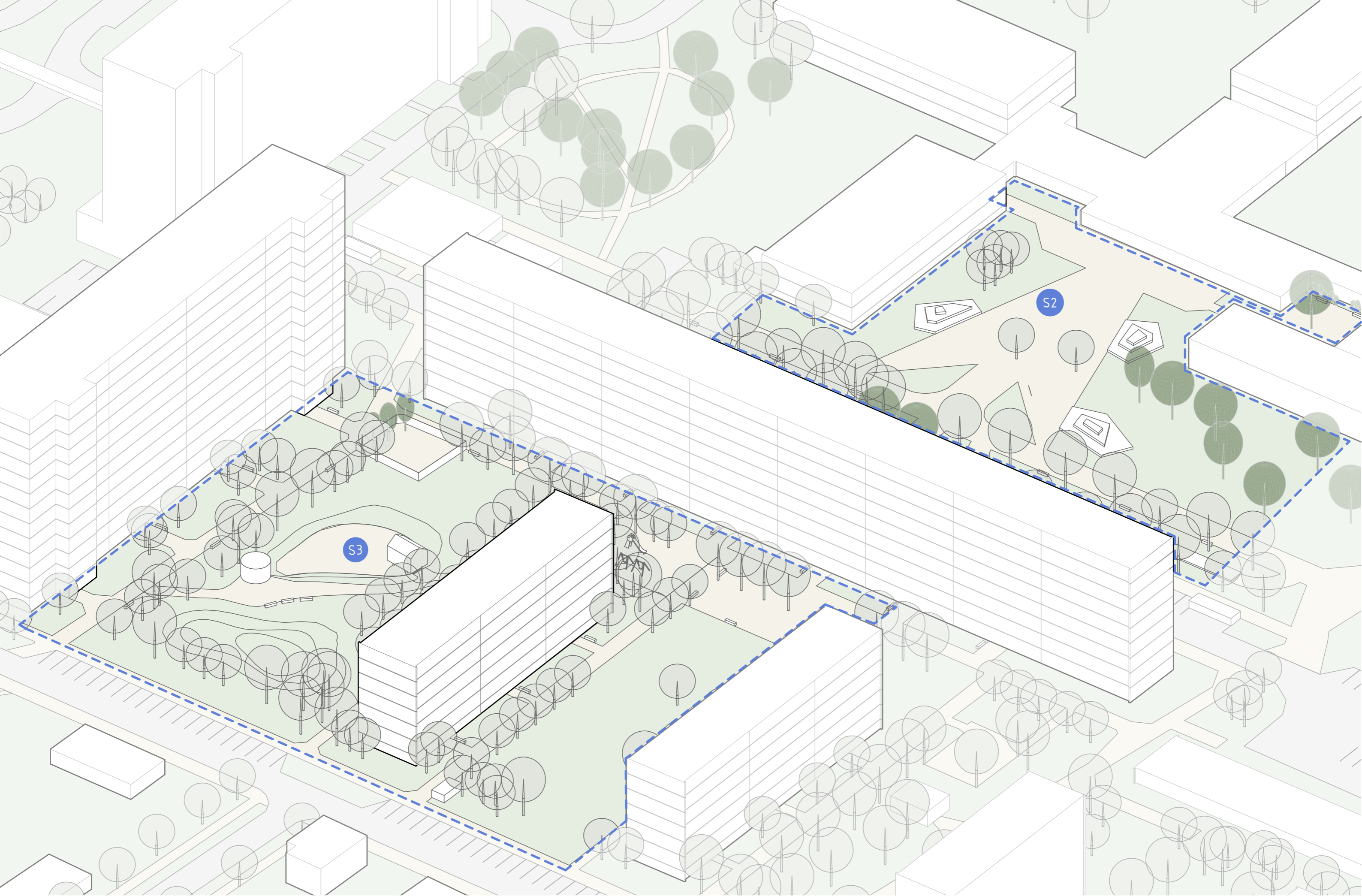
TERÉNNÍ VAL


VOLNĚ ROSTOUCÍ KVĚTNATÁ LOUKA / NESEČENÁ TRÁVA

1:500



SITUACE - NÁVRH | LOKALITA S3 | 060

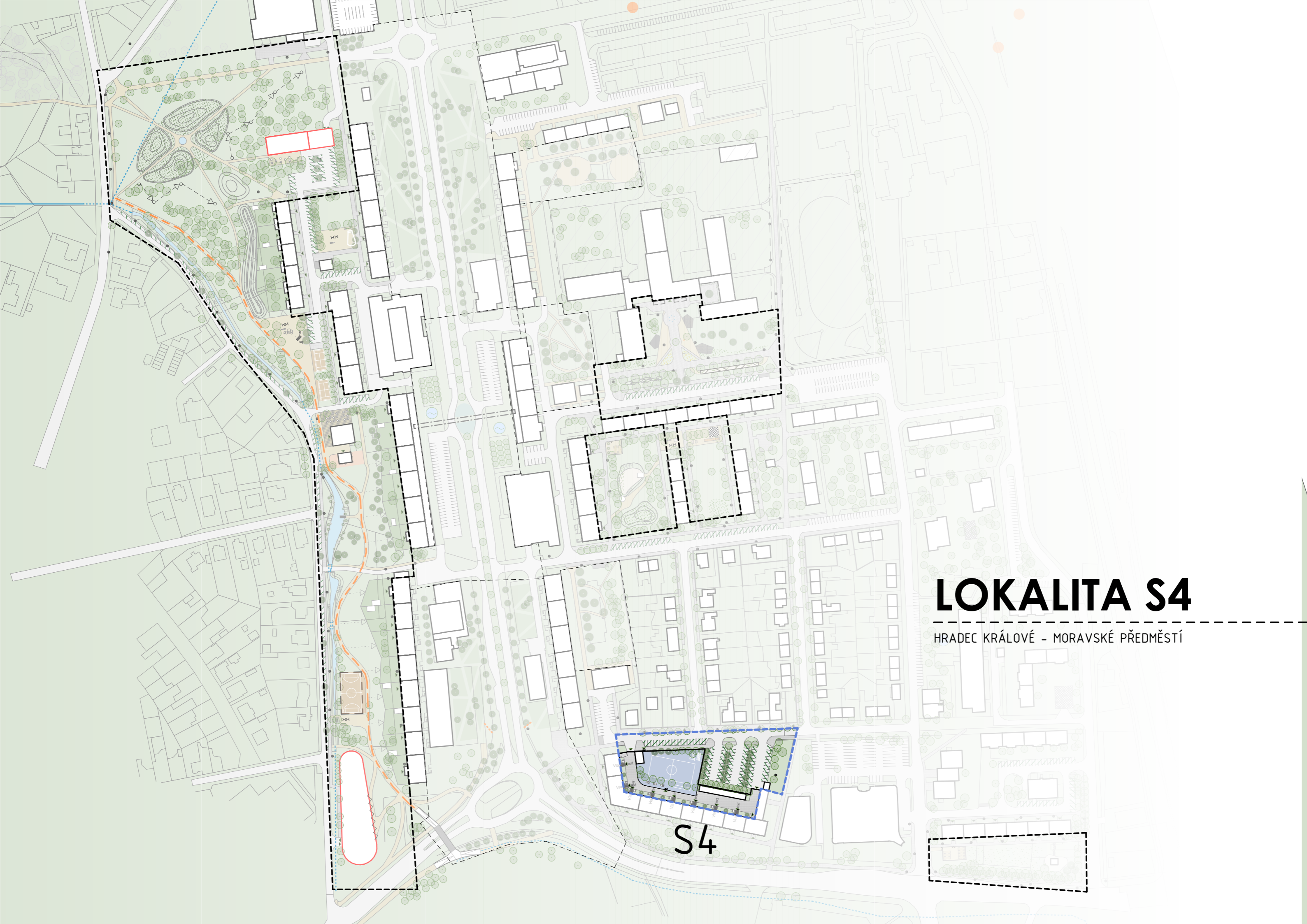






LOKALITA S4

HRADEC KRÁLOVÉ - MORAVSKÉ PŘEDMĚSTÍ

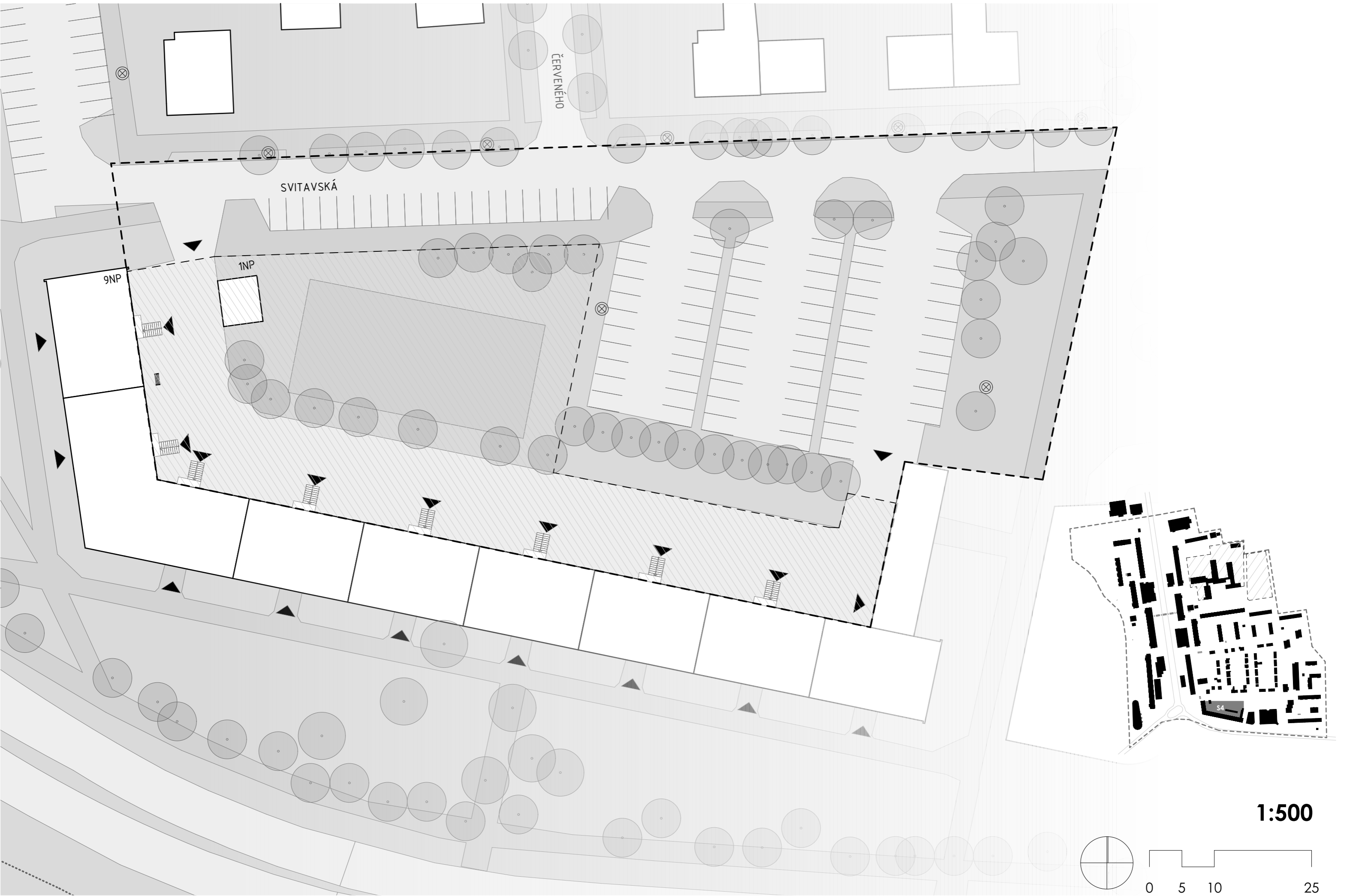


LOKALITA S4

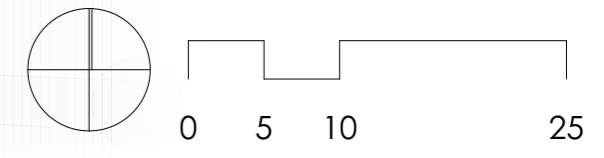
HRDEC KRÁLOVÉ - MORAVSKÉ PŘEDMĚSTÍ

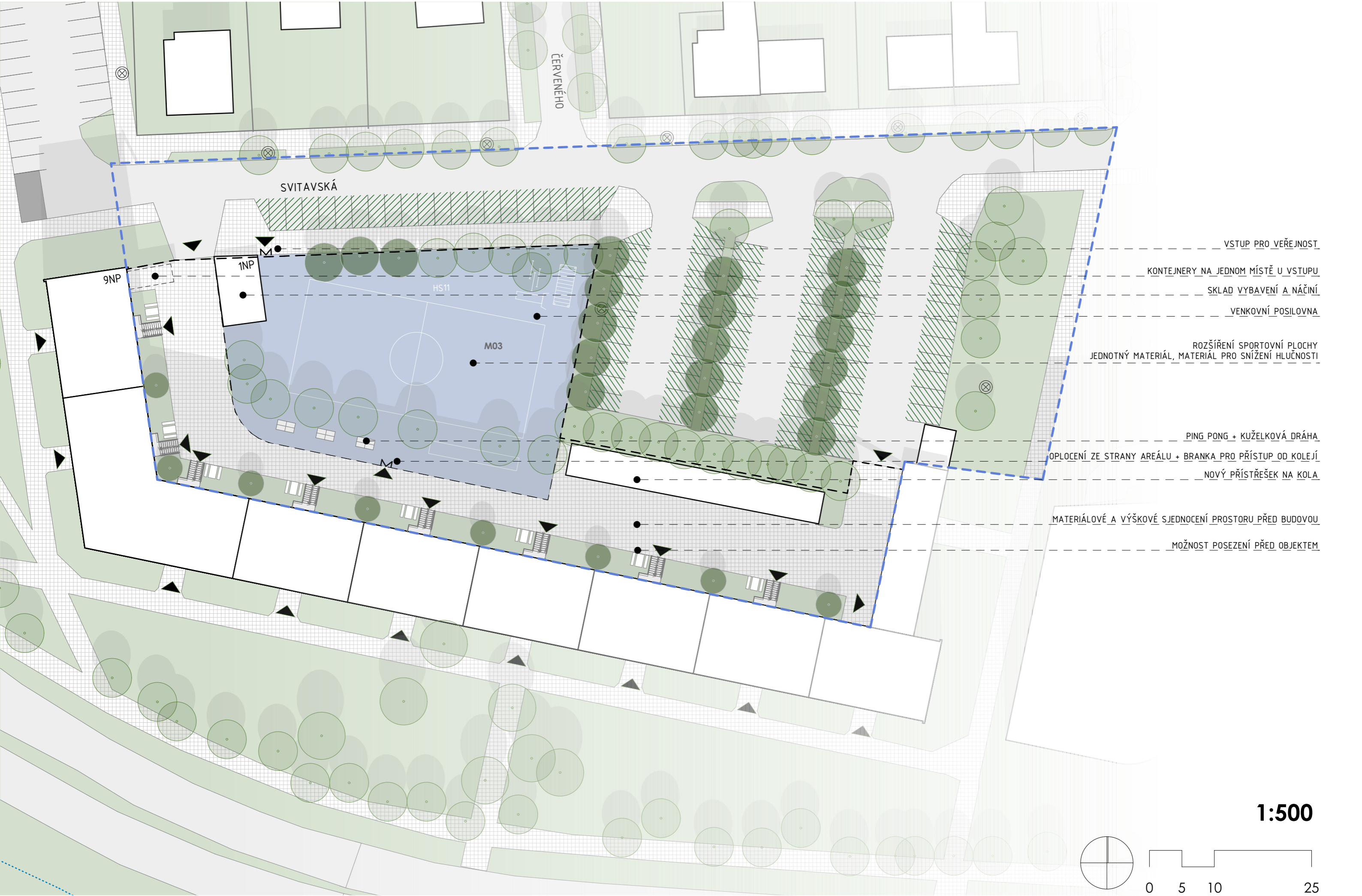
S4





1:500





VSTUP PRO VEŘEJNOST

KONTEJNERY NA JEDNOM MÍSTĚ U VSTUPU

SKLAD VYBAVENÍ A NÁČINÍ

VENKOVNÍ POSILOVNA

ROZŠÍŘENÍ SPORTOVNÍ PLOCHY
JEDNOTNÝ MATERIÁL, MATERIÁL PRO SNÍŽENÍ HLUČNOSTI

PING PONG + KUŽELKOVÁ DRÁHA

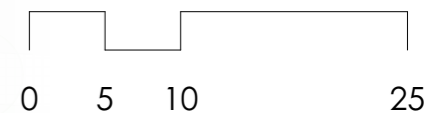
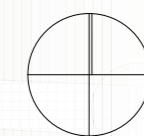
OPLOCENÍ ZE STRANY AREÁLU + BRANKA PRO PŘÍSTUP OD KOLEJÍ

NOVÝ PŘÍSTŘEŠEK NA KOLA

MATERIÁLOVÉ A VÝŠKOVÉ SJEDNOCENÍ PROSTORU PŘED BUDOVOU

MOŽNOST POSEZENÍ PŘED OBJEKTEM

1:500





SPORTOVNÍ PLOCHA

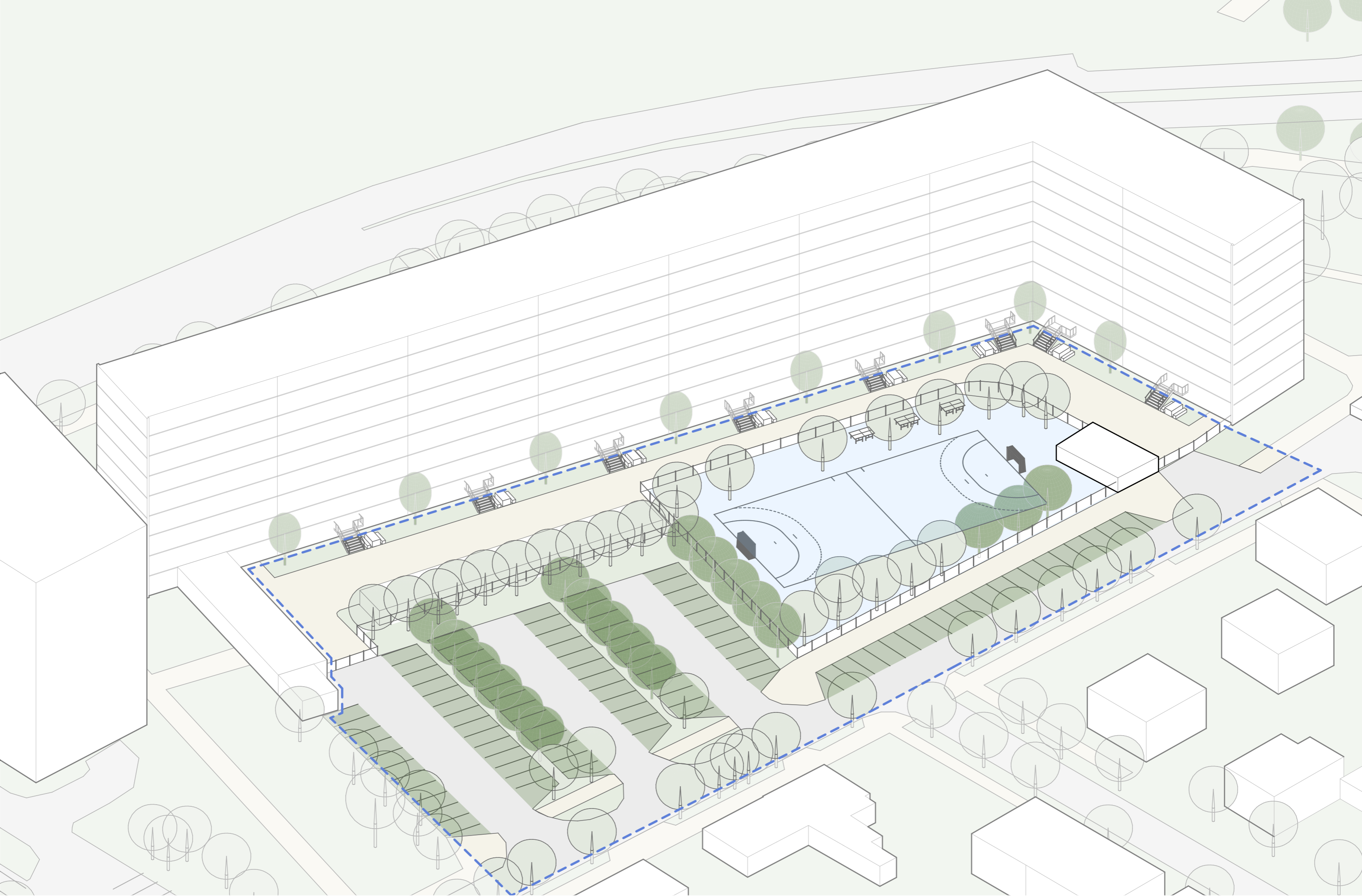


MODERNIZACE SKLADIŠTĚ KOL

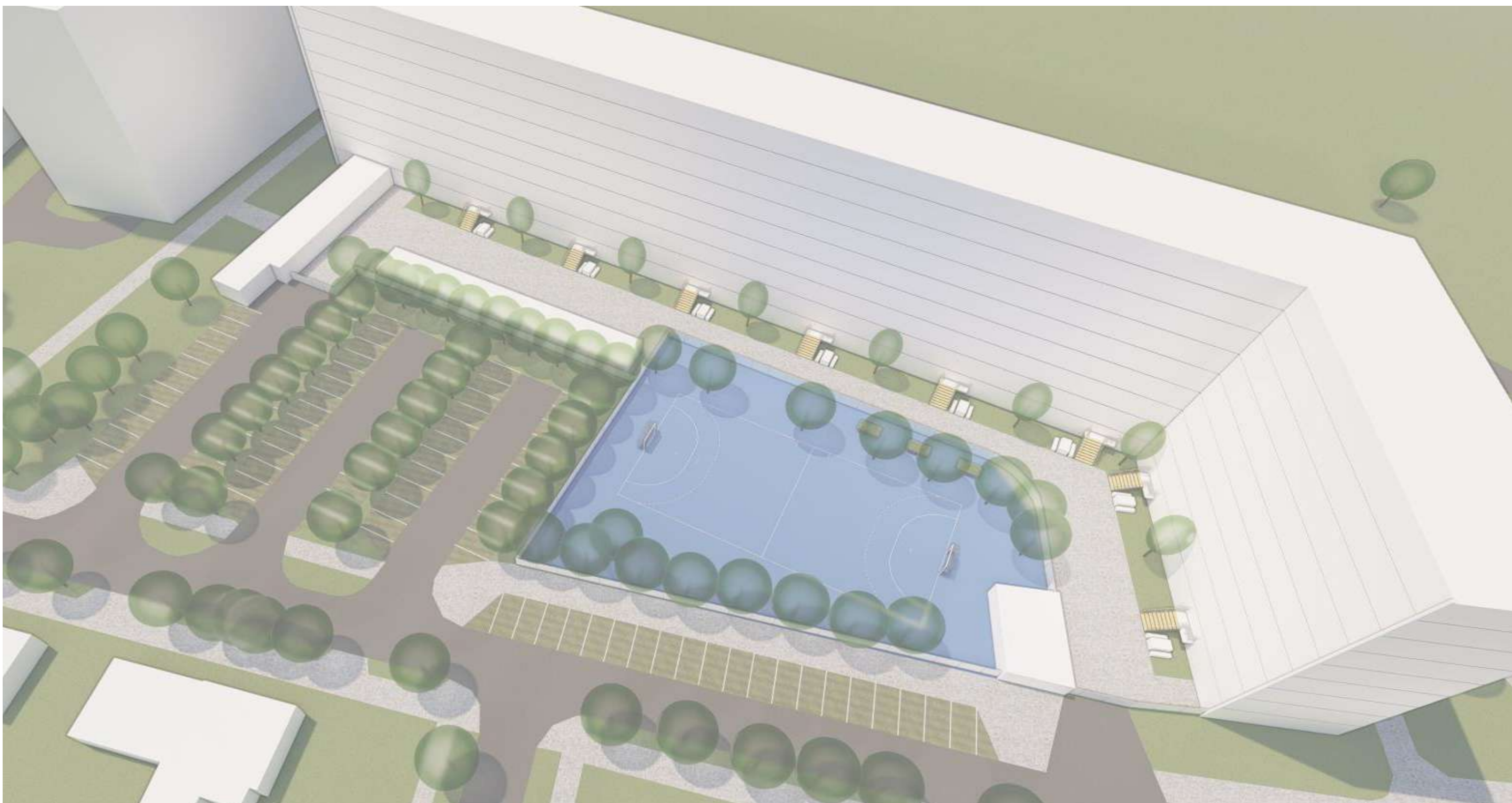


POSEZENÍ / VENKOVNÍ STUDOVNA





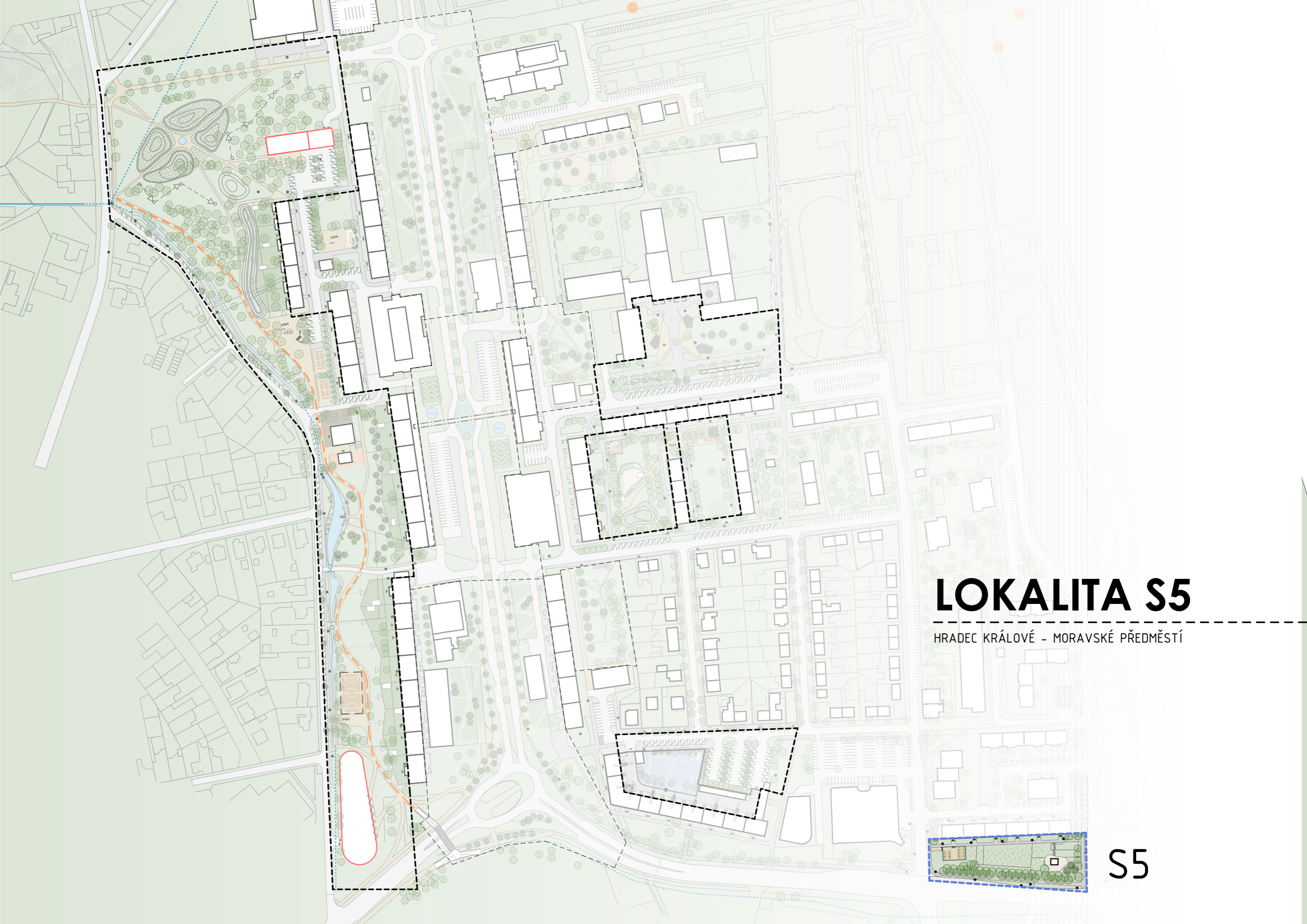






LOKALITA S5

HRDEC KRÁLOVÉ - MORAVSKÉ PŘEDMĚSTÍ

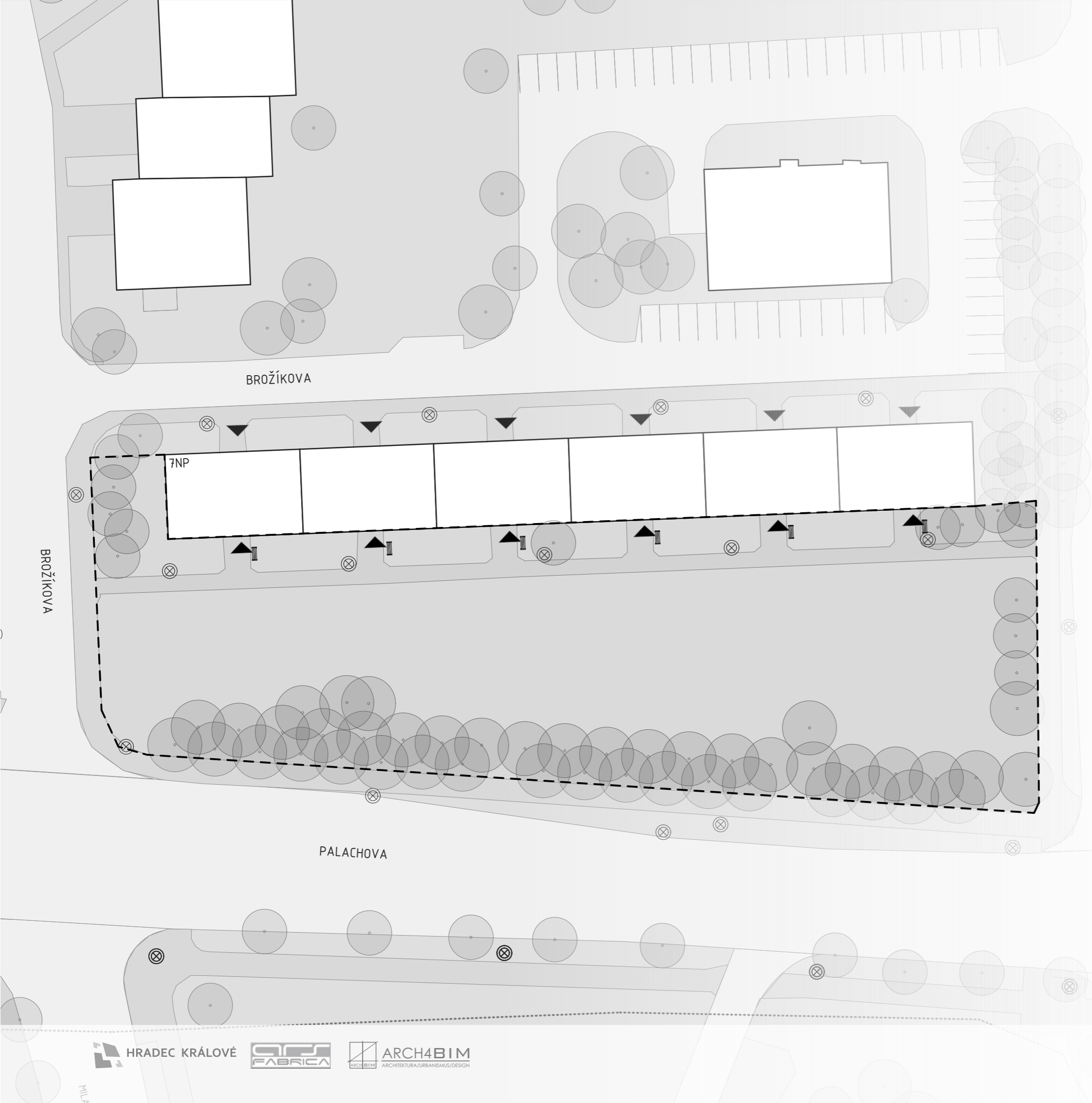


LOKALITA S5

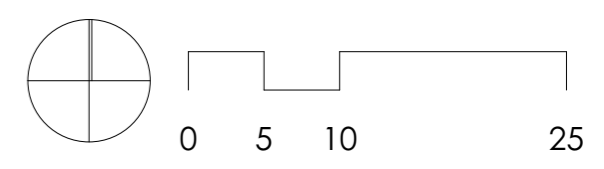
HRADEC KRÁLOVÉ - MORAVSKÉ PŘEDMĚSTÍ

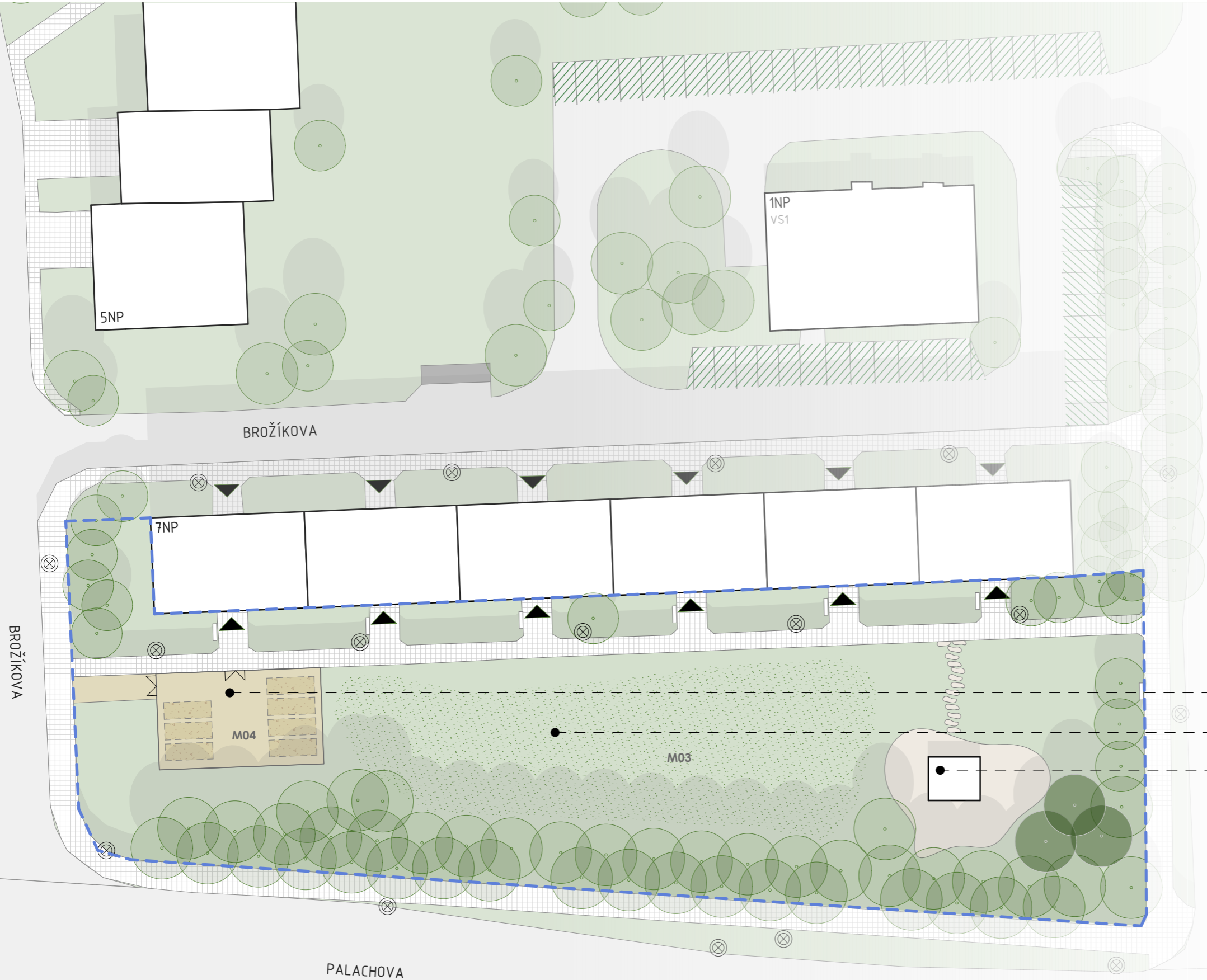
S5





1:500





ZÁHON / KOMUNITNÍ ZAHRADA PRO OBYVATELE BYTOVÉHO DOMU

KVĚTNATÁ LOUKA

SPOLEČNÝ ALTÁN S GRILEM



1:500

